

MAÎTRE D'OUVRAGE



DIRECTION
INTERDÉPARTEMENTALE
DES ROUTES

CENTRE-OUEST

OPÉRATION

REFECTION DU PONT DE CEBRON RN149
COMMUNE D'ADILLY

MAITRE D'ŒUVRE

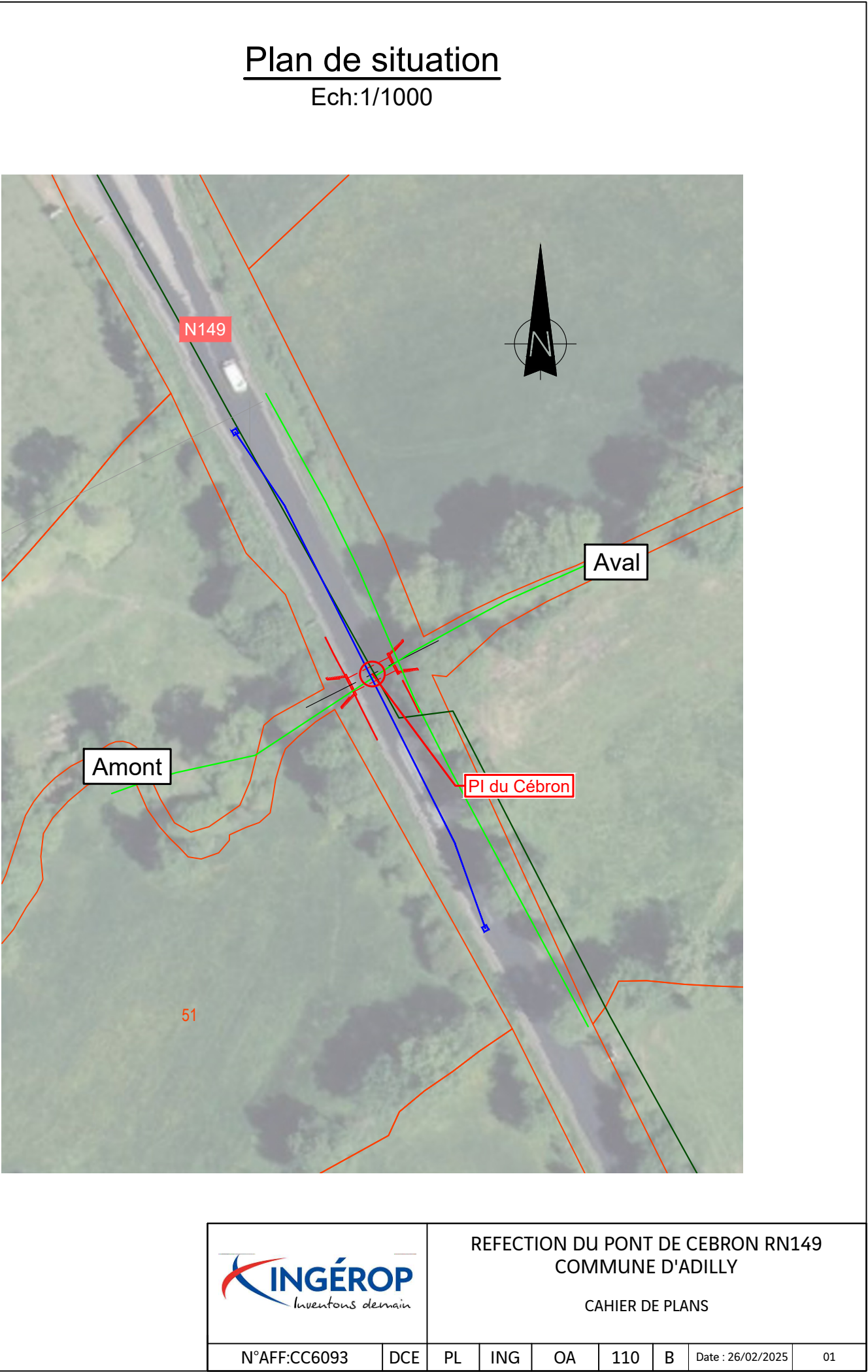
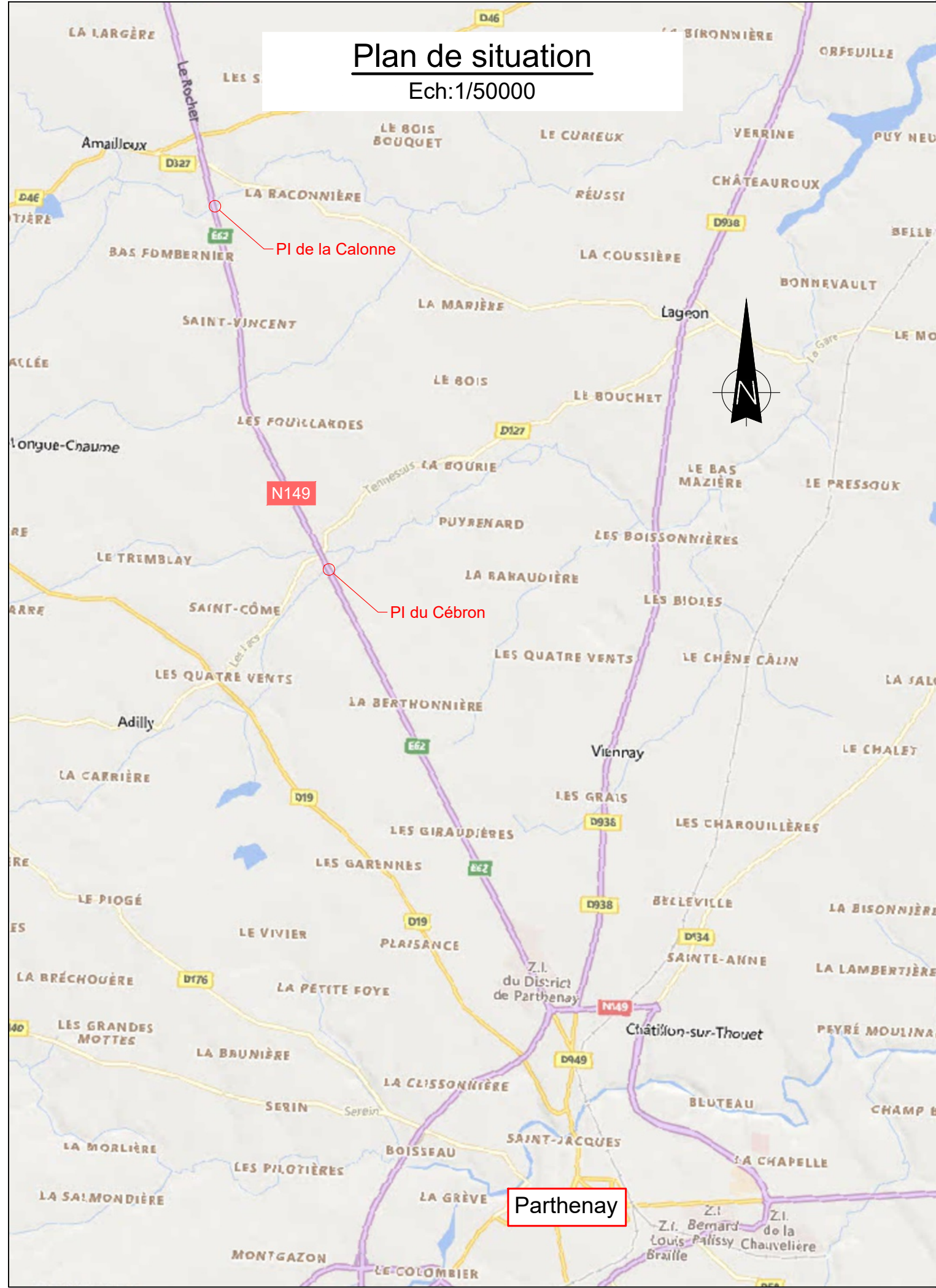


CAHIER DE PLANS :

Vues en plan, Coupes longitudinales, Coupes transversales et Phasage

| Indices | Date | Objet de l'indice | Document | | |
|---------|------------|---------------------------|-----------|-----------|---------------|
| | | | Etabli | Vérifié | Approuvé |
| A | 03/09/2024 | Création du document | L. Mas | N. Rivera | J-L. Massabie |
| B | 26/02/2025 | MAJ suivant remarques MOA | D.Liotier | N.Rivera | J-L. Massabie |
| | | | | | |
| | | | | | |

| Référence du document | | | | | | |
|-----------------------|-------|------------|----------|-----|--------|--------|
| N° d'affaire | Phase | Nature doc | Emetteur | Lot | Numéro | Indice |
| CC6093 | DCE | PL | ING | OA | 110 | B |





Vue en plan - PI du Cébron

Ech:1/500

Aval

Télécom Orange

Fibre Bouygues

Dispositif de retenue BT4 H2

Atténuateur de choc

Installation de chantier

Atténuateur de choc

Amont

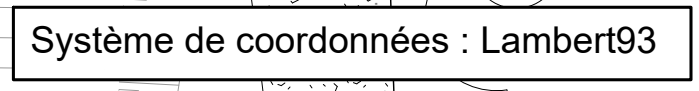
Nota 1 :
Dévoisement des réseaux à la charge des concessionnaires.
Nota 2 :
La zone d'installation représentée correspond à la phase 1.
Lors de la phase 2 la zone d'installation se retrouvera de l'autre côté de la route.



REFECTION DU PONT DE CEBRON RN149
COMMUNE D'ADILLY

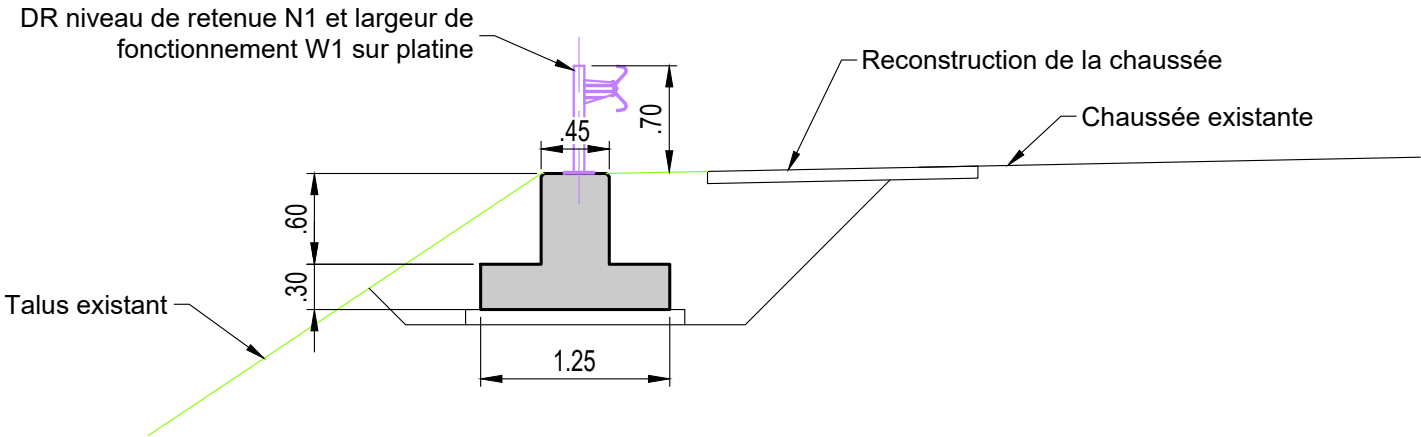
CAHIER DE PLANS

Ech:1/100



Coupe de détail type CC - Projet

Ech:1/50



REFECTION DU PONT DE CEBRON RN149
COMMUNE D'ADILLY

CAHIER DE PLANS

N°AFF:CC6093

DCE

PL

ING

OA

110

B

Date : 26/02/2025

06

PLAN DE PHASAGE

Vue en plan - PI du Cébron

Ech:1/100

Amont

Aval

Batardeau et busage du cours
d'eau pendant les travaux de
nettoyage et de rejointoiement

Batardeau et busage du cours
d'eau pendant les travaux de
nettoyage et de rejointoiement

Pièces préfabriquées

Pièces préfabriquées

Béton coulé en place

Escalier d'accès
de service

Escalier d'accès
de service

Adilly
Section A – n°263

Chatillon-sur-Thon
Section A – n°5

REFECTION DU PONT DE CEBRON RN149
COMMUNE D'ADILLY

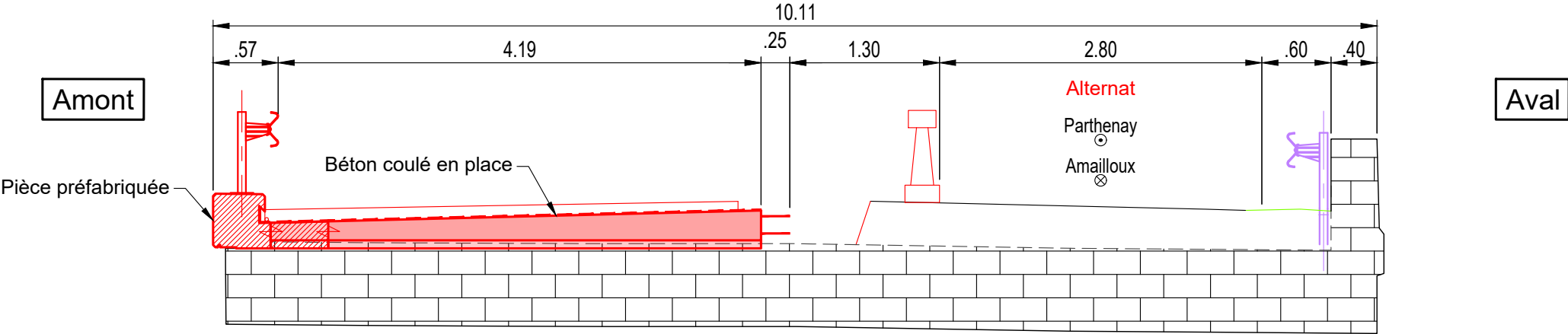
CAHIER DE PLANS



PLAN DE PHASAGE DE LA DALLE

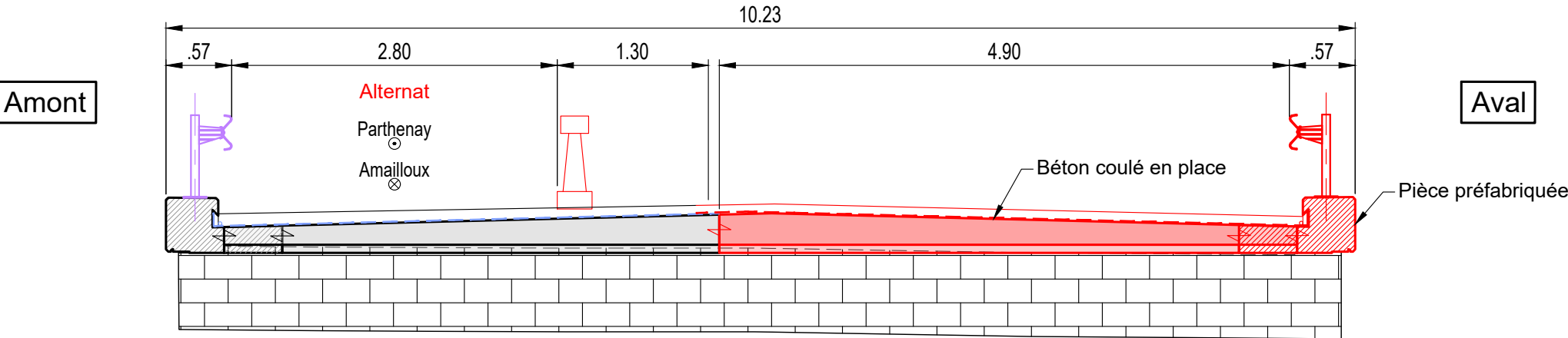
Coupe AA - Phase 1

Ech:1/50



Coupe AA - Phase 2

Ech:1/50



REFECTION DU PONT DE CEBRON RN149
COMMUNE D'ADILLY

CAHIER DE PLANS